

Великие географические открытия России в эпоху Петра 1



Выполнила Попкова
Вероника Евгеньевна
Ученица 11 «А» класса
МОАУ СОШ № 4

В 17–18 вв. российскими землепроходцами и мореплавателями были сделаны важные географические открытия. Петр I придавал географии огромное государственное значение. Он считал необходимым создать общую карту страны, открыть торговые пути в соседние и отдаленные страны.

[Больше о Петре Первом](#)

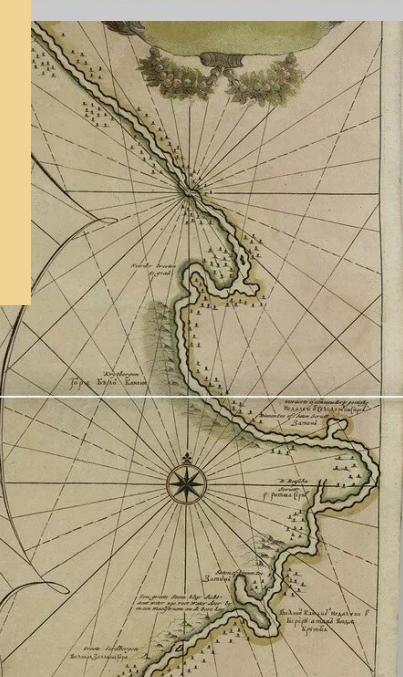


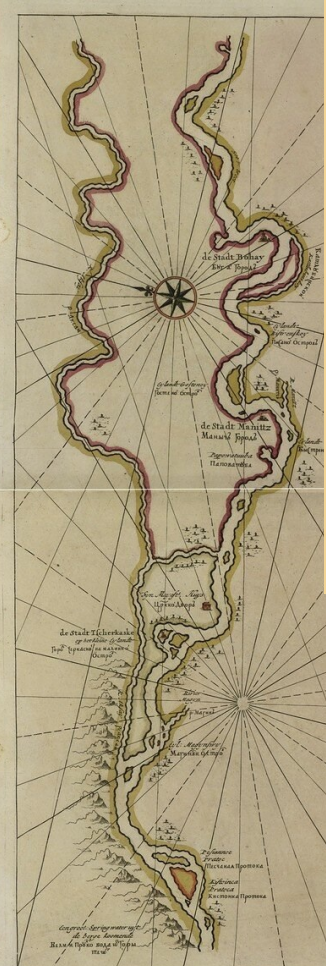


Во время первого Азовского похода были востребованы точные географические карты. Материал для них собрал полковник Юрий фон Менгден, а Яков Брюс составил карту части территории России от Москвы до Чёрного моря





В 1699 году Пётр I и его флотилия кораблей совершили поход по Дону и Азовскому морю до Керчи, во время которого под руководством адмирала Корнелия Крюйса и с участием Петра I были выполнены подробные геодезические работы долины и русла Дона от Воронежа до устья, на основе которых был составлен атлас.



Ремезов Семён Ульянович в 1701 году выпустил первый атлас России – «Чертежная книга Сибири», которая включала в себя 23 карты большого формата, составленных на основе материалов русских землепроходцев

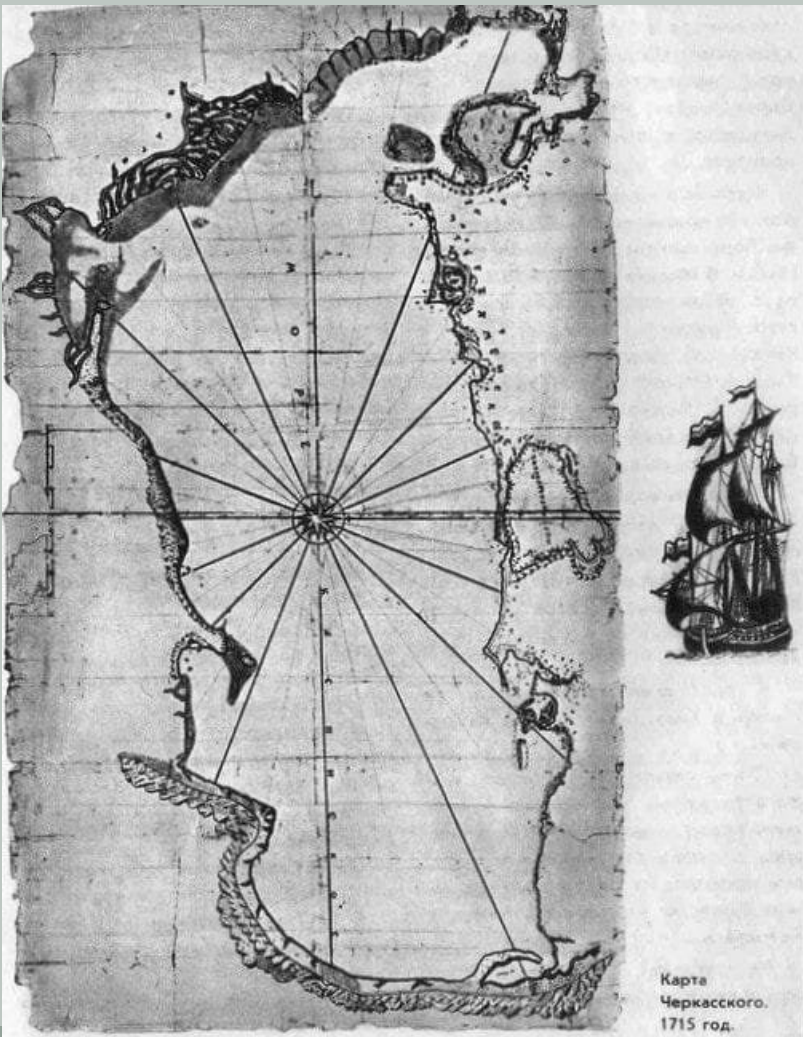


Репринт книги находится в Тюменской гостинице, носящей имя Семёна Ульяновича. Доступ к книге свободен

ЧЕРТЕЖНАЯ КНИГА СИБИРИ 1701г.,
СОСТАВЛЕННАЯ 1699—1700 ГГ.
С.У.РЕМЕЗОВЫМ И ЕГО СЫНОВЬЯМИ
НАЧ. XVIII В.
Собр. Н.П.Румянцева (ф256), № 346

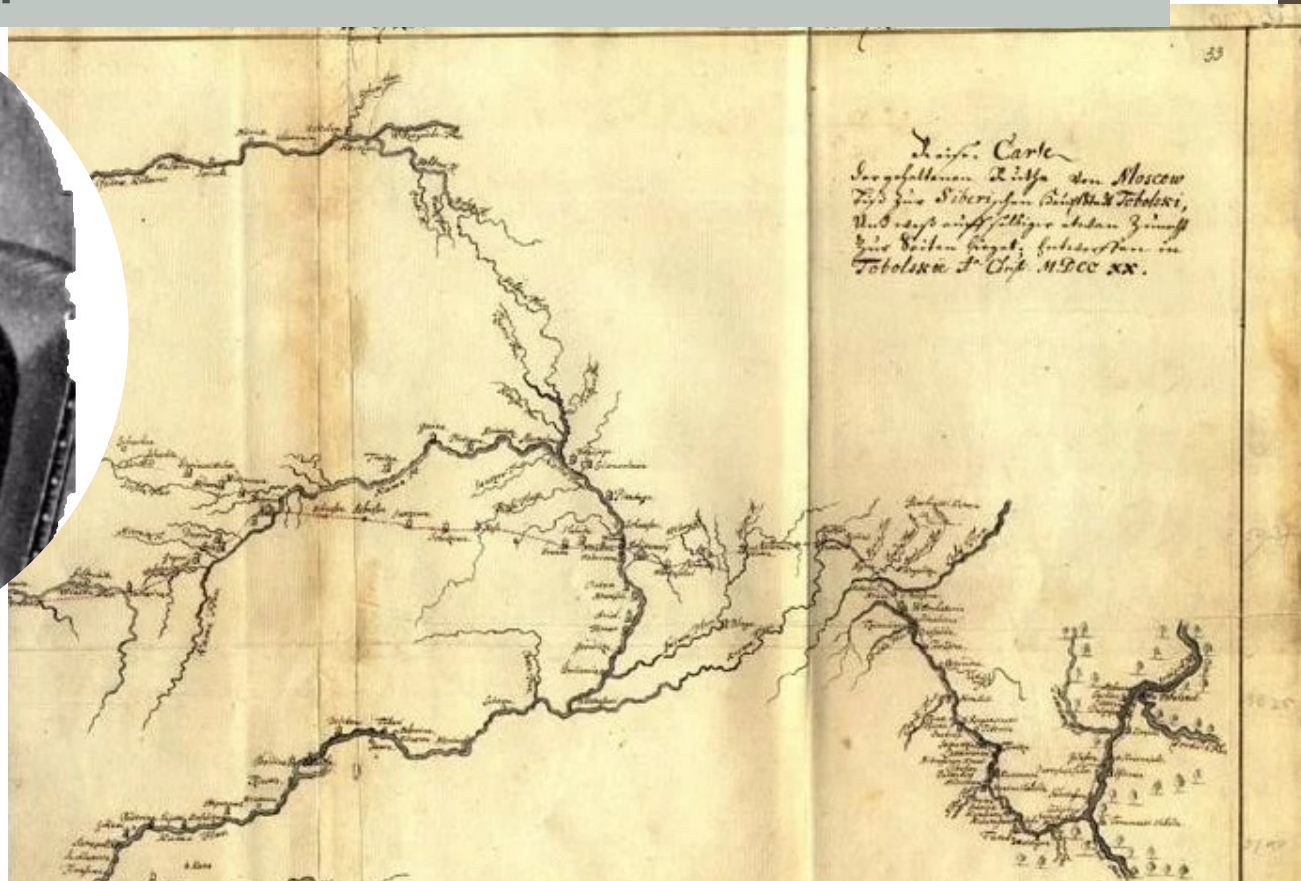
Электронная версия «Чертежной книги Сибири»

Пытаясь найти дорогу в Индию для установления торговых отношений, погиб А. Бекович-Черкасский, возглавлявший экспедицию на Каспий и в Среднюю Азию в 1715–1717 гг. После его смерти исследования продолжили К.П. Верден и Ф.И. Соймонов. Точная карта Каспийского моря стала первым русским достижением в географии, получившим мировое признание.

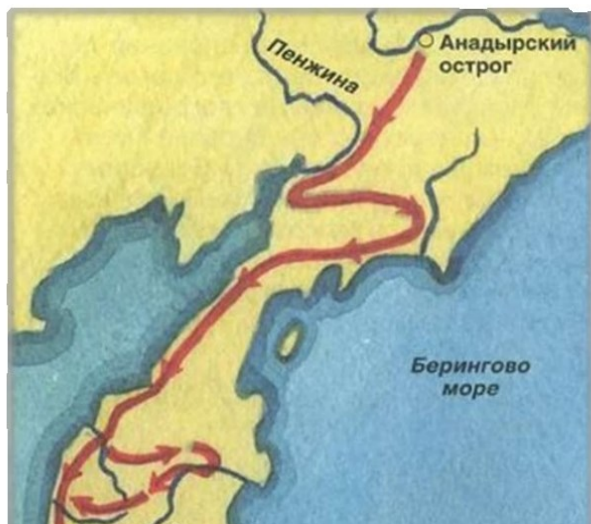


**Карта Каспийского моря
А. Бековича-Черкасского. 1715 г.**

В 1720-1727 годах была проведена экспедиция во внутреннюю часть Сибири доктором медицины и сподвижником Петра I Даниилом Готлибом Мессершмидтом



В ходе этой экспедиции были собраны сведения о растениях, животных, полезных ископаемых, сведения по географии, истории, этнографии, археологии и медицине, изучены языки народов, населяющих Сибирь.



В 1697 году В. Атласов открыл и обрисовал Камчатку и Курильские острова, а так же описал её природу и население . Владимир Атласов – первый человек, описавший главную достопримечательность Камчатки – вулканы. Дойдя до моря, Атласов отправился к Охотскому морю. В. Атласов первый из россиян достиг берегов Тихого океана.

Своим путешествием Атласов начал период интенсивного исследования берегов и островов Тихого океана. Именно донесения Атласова заинтересовали Петра I, и он распорядился организовать экспедицию к «неведомым землям», руководителем которой был назначен Витус Беринг.



В 1733 Берингу было поручено возглавить Вторую Камчатскую экспедицию. В 1740 году моряки построили в Охотске пакетботы «Св. Пётр» и «Св. Павел» - первым



Список литературы

[Географические открытия в эпоху правления Петра Великого \(примерный ход урока\) \(infourok.ru\)](#)

[С. У. Ремезов "Чертежная книга Сибири" - фотоконспект с комментариями \(livejournal.com\)](#)

[История освоения Аляски - РИА Новости, 15.07.2021 \(ria.ru\)](#)

[Первый поход Атласова на Камчатку — О Владимире Атласове — История Камчатки — Камчатка — историко-географическая справка — Камчатский туристический портал \(topkam.ru\)](#)

[Великие географические открытия России в эпоху Петра I - презентация онлайн \(ppt-online.org\)](#)